

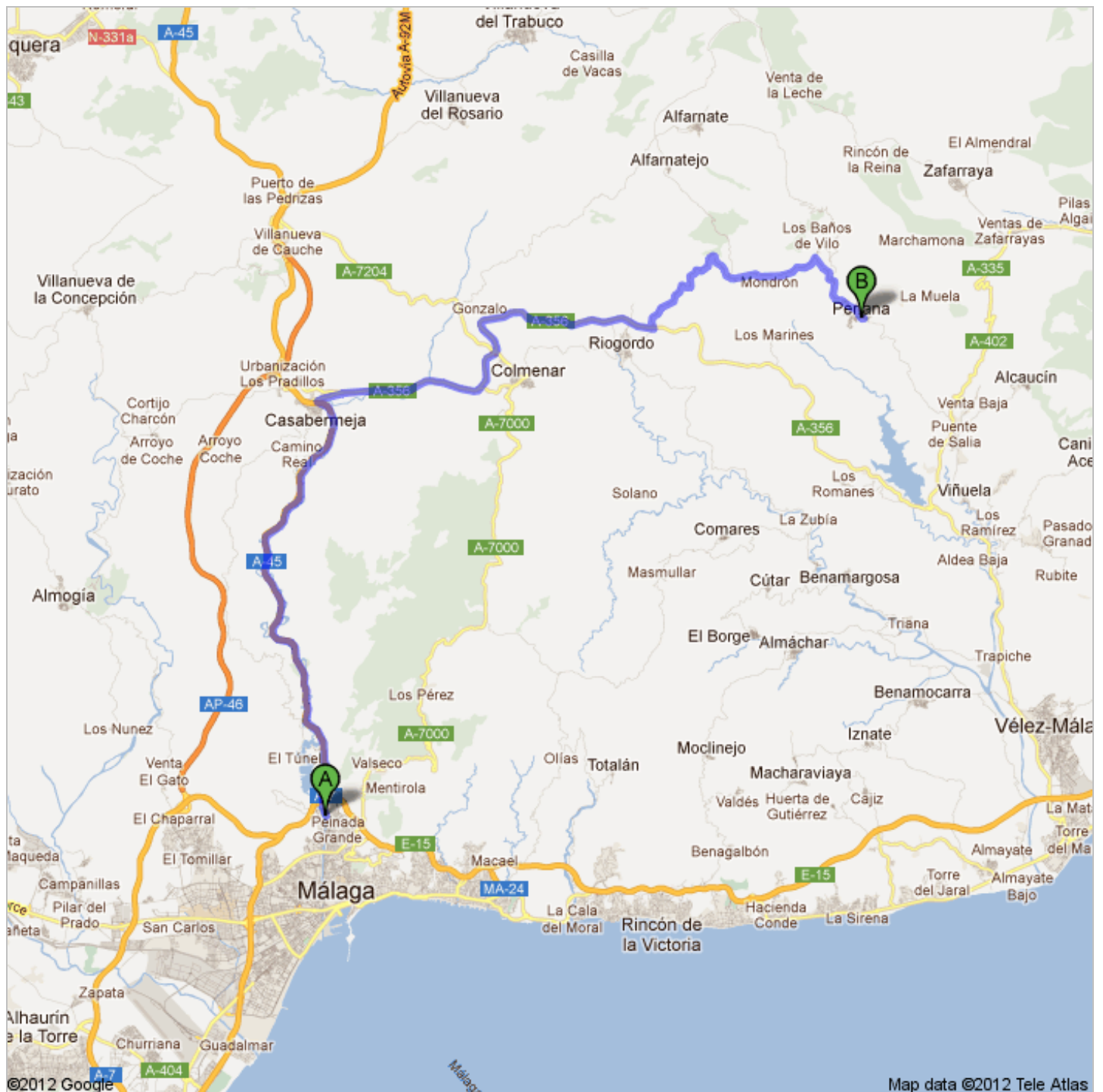


## Cómo llegar a Periana

50,1 km – aprox. 47 minutos

Punto de salida: Pabellón de Ciudad Jardín, Av. de Jacinto Benavente, MÁLAGA.

Punto de llegada: Cuartel de la Guardia Civil, PERIANA.



**A** Av de Jacinto Benavente/A-45



1. Dirígete hacia el **norte** por **Av de Jacinto Benavente/A-45**  
Continúa hacia A-45  
Aprox. 13 minutos

avanza 19,1 km  
total: 19,1 km



2. Toma la salida **148** e incorpórate a **A-356**



av:  
tot:



3. Gira ligeramente a la derecha para continuar por **A-356** (indicaciones para **Riogordo/Colmenar**)  
Aprox. 2 minutos

av:  
to



4. Gira ligeramente a la izquierda para continuar en **A-356**

av:  
tot:




5. Gira a la derecha para continuar en **A-356**  
Aprox. 15 minutos

avanza 15,9 km  
total: 36,3 km



6. Toma la salida hacia **C-340/Riogordo/Mondron/Alfarna Tejo/Periana/Comares**

av:  
tot:







© 2011 Google



7. Gira a la izquierda hacia **A-7204**  
Aprox. 14 minutos

av:  
t



© 2011 Google



8. Gira a la derecha para continuar en **A-7204**  
Aprox. 2 minutos

av:  
to

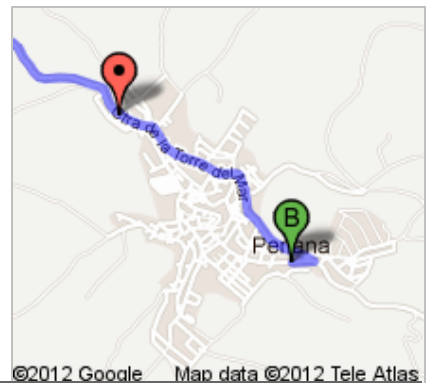


© 2011 Google



9. Gira ligeramente a la izquierda hacia **Ctra de la Torre del Mar/ A-7204**  
Aprox. 1 minuto

av:  
tot



©2012 Google Map data ©2012 Tele Atlas



© 2011 Google

10. Gira ligeramente a la derecha para continuar por **Ctra de la Torre del Mar/A-7204**

av:



Aprox. 1 minuto

tot



11. Gira totalmente a la derecha hacia **Paseo de la Bellavista**



avanza 88 m  
total: 50,1 km

**B** Periana



Estas indicaciones se ofrecen sólo a modo de planificación. Es posible que las obras, el tiempo, el tráfico u otros factores hagan variar el estado de las carreteras respecto a los resultados del mapa, por lo que deberías tener en cuenta estos aspectos al planificar la ruta. Debes respetar todas las señales y los avisos relacionados con la ruta.

Datos de mapa ©2012 Tele Atlas